

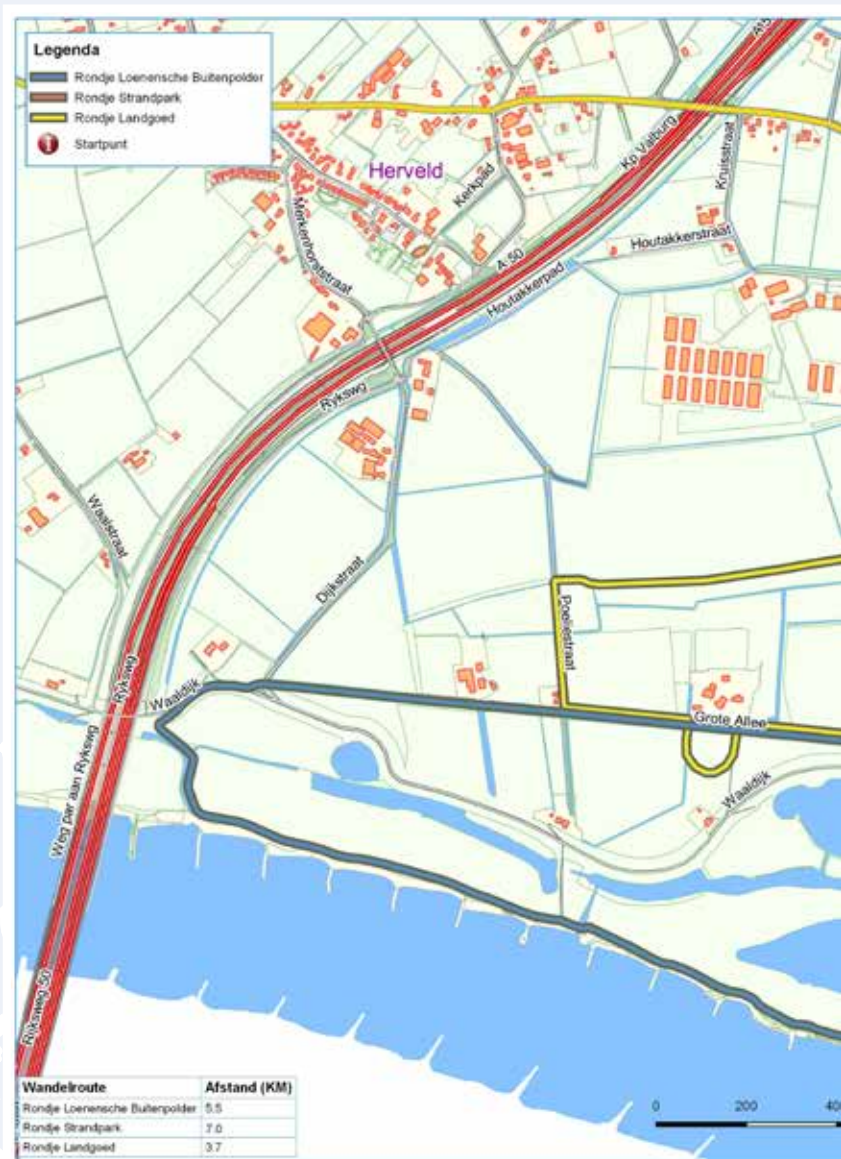
# Slijk-Ewijk & Landgoed Loenen



**Drie wandelingen:  
Rondje Strandpark  
Rondje Landgoed  
Rondje Loenensche Buitenpolder**



# Wandelkaart







# Welkom

Welkom in het prachtige gebied Slijk-Ewijk/Loenen, waar de gemeente Overbetuwe in samenwerking met Staatsbosbeheer en Uit@waarde drie wandelroutes heeft aangelegd:

**Rondje Strandpark**

**7,0 km**

**Rondje Landgoed**

**3,7 km**

**Rondje Loenensche Buitenpolder**

**5,5 km**

Het beginpunt van de wandelroutes is de parkeerplaats bij Loenensestraat 1 in Slijk-Ewijk. De wandelroutes zijn bewegwijzerd. U komt diverse informatieborden tegen over natuur, cultuurhistorie en grondgebruik.

U wandelt over natuurlijke paden. Houd hier rekening mee bij uw schoen- en kledingkeuze! Het pad rond de plas is wel geasfalteerd. De wandelingen zijn ongeschikt voor rolstoelen of kinderwagens. Honden zijn alleen aangelijnd toegestaan.

## Prachtig gebied

**Landgoed Loenen** is één van de parels van gemeente Overbetuwe. Het ligt in een gevarieerd landschap, zowel binnen- als buitendijks. Het binnendijks gebied kenmerkt zich door interessante landschapselementen zoals een schitterend landhuis en lanen. Buitendijks liggen oude rivierlopen, wielen en bloemrijke graslanden.

**Strandpark Slijk-Ewijk** is ontstaan door zandwinning en dateert uit de jaren '60 van de vorige eeuw.

Landgoed Loenen en Strandpark Slijk-Ewijk vormen samen een 300 hectare groot natuur- en recreatiegebied.

---

## Algemene informatie

De parkeerplaats aan de Loenensestraat is bereikbaar via het dorp Slijk-Ewijk. Midden in het dorp ligt de Paulstraat, deze zet zich voort als de Loenensestraat. Aan het einde van de straat buigt u met de bocht mee naar rechts en ziet u na circa 300 meter de parkeerplaats.

In het gebied zijn twee horecavoorzieningen:

De Pannekoekenbakker en Watergoed De Leijgraaf (zie kaartje).





# Wandelroute

## Rondje Strandpark

*Beginpunt wandelroute: op de parkeerplaats bij Loenensestraat 1. Hier ziet u De Grote Doorn.*



*T-boerderij De Grote Doorn*

### De Grote Doorn


De boerderij dateert uit 1771. Het is een T-boerderij, een Betuws type waarbij het woonhuis dwars op de stal staat. Op het bedrijf worden nu geiten gehouden en fruit geteeld.

**Grote doorn:** een perceelvorm die uitloopt in een punt

*Vanaf het startpunt gaat u rechtdoor het verharde landweggetje af dat overgaat in De Grote Allee. Na 400 meter slaat u rechtsaf.*

U loopt hier over een pad door dichtbebost gebied met aangrenzend weilanden, behorend bij het oude Landgoed Loenen. Dit bestaat uit een afwisseling van weilanden, bossen en akkers. Tot in de jaren '70 van de vorige eeuw stonden hier veel boomgaarden.

*Aan het eind van het pad slaat u rechtsaf en even later naar links het vlonderpad op. Vervolgens rechtsaf, het pad rond de plas volgen.*



*Vlonderpad over moeraszone*

### **Noordwal en moeraszone**

Aan de noordzijde van het landgoed ligt de Noordwal. Deze wal strekt zich uit tot ver buiten het landgoed. De lange rij populieren die erop staat, maakt het landgoed van verre zichtbaar. Achter de Noordwal ligt een moeraszone waarover een vlonderpad ligt. De moeraszone maakt de oorspronkelijke functie van de Noordwal, als achterkade van het landgoed, weer zichtbaar. Een brug over de Verloren Zeeg verbindt het landgoed met het strandpark.



*Ligweide Strandpark Slijk-Ewijk*

### **Strandpark Slijk-Ewijk**

Eén van de grotere recreatiegebieden van Uit®waarde is Strandpark Slijk-Ewijk. Dit ruim 100 hectare grote gebied is ontstaan door zandwinning. De plas is nu ingericht voor strand- en waterrecreatie. U kunt er zonnen, zwemmen en spelen. Het gebied is gratis toegankelijk, alleen voor de auto betaalt u parkeergeld. De kwaliteit van het zwemwater is uitstekend. Gedurende de zomermaanden wordt de zwemwaterkwaliteit nauwlettend in de gaten gehouden.

## Mammoetschedel

De plas is gegraven vanaf de jaren '60 van de vorige eeuw, omdat zand nodig was voor de aanleg van de A15 even ten noorden van de plas.

Tot grote verbazing van de zandwinners kwamen er op twintig meter diepte grote botten te voorschijn en zelfs een enorme mammoetschedel van 75.000 jaar oud. De

schedel, één van de grootste

van Europa, is nu te zien in kasteel De Zwanenburcht in Kleef. De overige botten waren van steppe-olifant, wolharige neushoorn, wisent, oeros en wolf. Dieren die hier verspreid in de tijd rondgelopen hebben.



*Mammoetschedel*


## Oeroud zand en grind

Dat onder de Betuwse klei zulke dikke zandlagen liggen, hebben we te danken aan de rivieren die door dit gebied stroomden tijdens en kort na de laatste ijstijd, die ongeveer 10.000 jaar geleden eindigde. Het was hier toen een kale, koude steppe. Niet alleen het landschap was anders, ook de rivier had toen een heel ander karakter: in tijden van grote waterafvoer kolkte de wilde watermassa door een bedding van enkele kilometers breed. Bij minder waterafvoer zocht het water zijn weg door de talloze vertakkingen. Doordat de rivierstroom meer kracht had dan nu, kon alleen het zwaardere, meegevoerde materiaal bezinken, zoals grind en zand. Pas toen in latere periodes de stroomsnelheid afnam en de rivier rustiger in vele bochten voort meanderde, werd ook een kleilaag over het zand heen gelegd. Dit oude zand is nu een gewilde grondstof, vooral voor bouwactiviteiten.

## Paddenpoelen

In de paddenpoelen zuidelijk van het pad leven behalve kikkers ook veel insecten, zoals libellenlarven. De larfjes hebben, als ze uit het eitje komen, nog een lange weg te gaan voor ze als ragfijne, kleurige libellen in de zon zweven. Het kan tot vijf jaar duren voor de larven na vele vervellingen volgroeid zijn. Al die tijd leven ze onder water als roofdiertjes die met uitklapbare kaken hun prooi verschalken. Deze kan groter zijn dan de larve zelf. Aan de oevers van de poelen groeien lisdodden met bruine 'sigaren' en riet, dat wuivende pluimen vormt. Van mei tot ver in juni bloeit in de poelen de waterviolier.





Aalscholver

## Watervogels

De plas is een ideaal leefgebied voor watervogels. Vooral in de wintermaanden zijn vele soorten ganzen te zien, zoals grauwe ganzen, nijlganzen (met de kenmerkende bruine vlek om het oog) en kolganzen. Ook overwinteren hier soorten als smient en wintertaling. Aalscholvers vangen hier hun maaltje. Omdat ze geen waterdicht verenkleed hebben, kunnen ze snel en diep duiken. Wel worden ze tot op de huid toe nat. Vandaar dat ze vaak met uitgespreide vleugels op zandplaten of op een paaltje zitten om zich te drogen.

***Vanaf camping De Hooge Brug loopt de wandelroute om het noordelijke plasdeel heen. Bij boerderij De Leijgraaf komt u weer op het pad om de grote plas.***



T-boerderij De Leijgraaf

## Boerderij De Leijgraaf

De monumentale T-boerderij De Leijgraaf, waar evenementenbureau Watergoed gevestigd is, dateert uit de eerste helft van de 19<sup>e</sup> eeuw. Aan de westzijde van deze boerderij ligt de Verloren Zeeq.




*Verloren Zeeg*

### **Verloren Zeeg**

De Verloren Zeeg is onderdeel van een uit de Middeleeuwen daterend afwateringsstelsel van zegen en pijpen. De Verloren Zeeg mondt uit in de Linge.

De naam Verloren Zeeg duidt er op dat de buurtschappen die verantwoordelijk waren voor onderhoud van dit deel van het afwateringsstelsel, het lieten afweten. De Dijkstoel, die de inspecties uitvoerde, moest het verloren werk dan zelf uitvoeren. Het bijzondere aan het afwatersysteem in de Over-Betuwe is dat het werkt met behulp van natuurlijk verval. Omdat de Betuwe licht naar het westen helt, stroomt het water zonder verdere kunstgrepen die kant op. Stuwtdjes zorgen ervoor dat voor de landbouw genoeg water beschikbaar blijft.

**Zegen en pijpen:** Betuwse naam voor sloten



*Natuurvriendelijke oever*

## Natuurvriendelijke oever

Door de zandwinning is de Verloren Zeeg ten westen van de plas verlegd. Er is een nieuwe watergang met een natuurvriendelijke oever aangelegd. De oever heeft een geleidelijke overgang van land naar water. Er bloeit een rijke variatie aan plantensoorten, die weer veel diersoorten aantrekt omdat ze er voedsel vinden. Veel soorten insecten, waterslakken, maar ook watersalamanders en padden hebben de planten nodig om hun eitjes aan te bevestigen.



Libelle



V.l.n.r. zwanenbloem, gele lis, kattenstaart en grote egelskop

## Oeverplanten

U ziet, afhankelijk van het moment van het jaar, een bloemenpracht langs de oevers van de watergangen. Er bloeien o.a. zwanenbloemen, gele lis, kattenstaart en grote egelskop.

***Als u weer bij het vlinderpad bent, loopt u dezelfde route terug naar de parkeerplaats als welke u op de heenweg volgde.***



# Wandelroute Rondje Landgoed

*Het vertrekpunt is de parkeerplaats bij Loenensestraat 1. Van hieruit gaat u het zandweggetje op. Volg deze door het bos.*

## Landgoed Loenen

Landgoed Loenen is één van de drie landgoederen in de gemeente Overbetuwe. Via deze wandelroute komt u er meer over te weten. Als u de route volgt, kunt u de belangrijkste landgoedelementen met eigen ogen aanschouwen.

Landgoed Loenen bestaat al meer dan duizend jaar en ligt aan de Waal. Het landgoed, binnen- en buitendijks gelegen, is in 2003 gekocht door Staatsbosbeheer van de vorige eigenaar, baron Van Boetzelaer.

**Loenen** ligt aan de rivier; het woord Lunen of Loenen betekent waterloop



Mispel

## Rot als een mispel?

Aan uw rechterhand ligt een houtwal die de afscheiding vormt met De Grote Doorn. Hierin staan enkele verwilderde pruimenbomen. Ook ziet u mispels. De vroeger populaire vruchten van deze lage boom kennen we nu op een negatieve manier: iets zou zo rot zijn als een mispel. Hier is echter een misverstand in het spel. De mispel, die wordt geplukt nadat de nachtvorst eroverheen is gegaan, wordt pas gegeten als de vrucht overrijp is. Dan is ze lekker zoet, maar niet rot. De mooie witte bloemen bloeien in mei en juni.

*Na het bospad komt u uit op de Grote Allee waar u rechtsaf slaat. Verlaat de Grote Allee na 200 meter weer aan de rechterkant.*



Zandheuvel

### Zandheuvel

In de 12<sup>e</sup> en 13<sup>e</sup> eeuw zijn de dijken aangelegd en werd Landgoed Loenen opgesplitst in een binnen- en buitendijks gedeelte. In de loop van de eeuwen is de Waaldijk verschillende malen doorgebroken. Dijkdoorbraken ontstonden bij hoogwater of ijsgang. Bij een dijkdoorbraak slijt het kolkende water een diep gat uit in de bodem achter de dijk: een wiel. Het zand afkomstig uit een wiel werd door het water over het achterland verspreid. Deze laag zand ging ten koste van de vruchtbaarheid van de grond. Om het land weer te kunnen gebruiken, moest het zand met man en macht worden afgegraven en afgevoerd. De zandheuvel met bomen bevat het zand dat met de dijkdoorbraak van 1820 over de landerijen werd uitgespreid.

### Kades

Dit pad in dichtbebost gebied is een oude zijkade, ook wel zij(de) wende genoemd. Veel van deze kades liggen dwars op de stroomrichting van de rivier. Deze kades vertellen het verhaal van de strijd tegen het water. De kades dienden om het eigen grondgebied te beschermen tegen de overstromingsvloed, die van stroomopwaarts kwam. Als het bij de burens onderliep, dan was dat hun probleem. “Wie het water deert, die het water keert”, was de gedachte.

Een **kade** is een lijnvormige, aarden waterkering van geringe hoogte



*U slaat linksaf aan het einde van de zijkade, en aan het einde weer linksaf de andere zijkade op.*

*Aan het eind van de zijkade slaat u linksaf, de Grote Allee op. Loop deze helemaal af (ook wanneer het een landweg wordt die het landgoed uitvoert) tot u weer bij de parkeerplaats komt. Bij het landhuis kunt u een kort rondje door het Sterrenbos maken. Volg daarvoor de routepaaltjes.*

### Grote Allee

Deze lange laan, de ruggengraat van het landgoed, is aangelegd in het begin van de 19<sup>e</sup> eeuw en grotendeels omzoomd met oude eiken en beuken. Ze sloot aan op het omringende weggennet. Zo kon hout en fruit afgevoerd worden. De weilanden en akkers waar u vandaag langs loopt, waren toen voornamelijk boomgaarden die een rijke oogst opleverden aan vele soorten pruimen, appels, peren en kersen. In de jaren '70 van de vorige eeuw zijn alle boomgaarden helaas gekapt. Hoogstamfruit bleek namelijk niet rendabel. Er is nog één kersenboom achtergebleven aan de Grote Allee. Ziet u hem? Kersenvormen zijn te herkennen aan de streepjes op hun bast.

Een **allee** is een laan met aan weerszijden een dubbele rij bomen

### Sterrenbos

In de loop van de 19<sup>e</sup> eeuw werd, naast het functionele gebruik van het grondgebied, ook de landschappelijke aanleg belangrijker. In de stijl van die tijd werd rond 1900 nabij het landhuis het Sterrenbos aangelegd. Dit om er in te wandelen en te jagen op klein wild. Het Sterrenbos bestaat uit vier paden die naar een centraal punt lopen. De vijver die in het midden is gegraven, staat tegenwoordig meestal droog.



Oprijlaan Landhuis Loenen



*Landhuis Loenen*

## Landhuis

U ziet aan uw linkerhand het landhuis opdoemen met de oude, lange tuinmuur die het complex omgeeft. Het huidige huis dateert uit het begin van de 19<sup>e</sup> eeuw en is gebouwd in sobere neoclassicistische stijl. De oudste vermelding van een kasteel in Loenen dateert uit de 14<sup>e</sup> eeuw. Dit kasteel werd in de Tachtigjarige Oorlog door de Spanjaarden verwoest, hoewel het bekend stond als het sterkste slot van de Betuwe. Het daaropvolgende kasteel werd afgebroken om dit huidige landhuis te kunnen bouwen. Van diverse dijkdoorbraken hebben de kastelen en het landgoed zwaar te lijden gehad. Het landhuis is nu in privébezit.

Ter herinnering aan de eigendomsoverdracht van het landgoed "De Heerlijkheid Loenen".  
Op 27 juni 2002 aangeboden door :  
Dienst Landelijk Gebied, Staatsbosbeheer en het Ministerie van Landbouw, Natuurbeheer en Visserij.

*Tekst Van Boetzelaer-bankje*

## Oprijlaan

Tegenover het landhuis loopt een korte, maar mooie oprijlaan omhoog naar de Waaldijk. U kunt deze oplopen om even van het weidse uitzicht te genieten en even uit te rusten op het Van Boetzelaer-bankje. Vanaf deze plek keek baron Van Boetzelaer vroeger uit over zijn landgoed en rivier de Waal. Het bankje is op 27 juni 2002 aangeboden ter gelegenheid van de eigendomsoverdracht van het landgoed.

## Landgoedbos en stinzenflora

Het landgoedbos is een nat essen- en eikenbos. In het bos komen stinzenplanten voor zoals bosanemoon, holwortel en vogelmelk. Stinzenplanten werden vroeger geplant op landgoederen omdat ze exotisch en bijzonder waren. Veel ervan zijn nu verwilderd en heel gewoon geworden, zoals sneeuwkllokjes. Stinzenplanten bloeien vroeg in het voorjaar omdat in de bollen al voldoende voedsel is opgeslagen om zodra het warmer wordt en langer licht blijft een snelle groeistart te maken.

In de berm van de paden bloeien ook typische bosplanten als groot heksenkruid, gevlekte aronskelk en geel nagelkruid.



*Geel nagelkruid*



*Aronskelk*



*Heksenkruid*



# Wandelroute Rondje Loenensche Buitenpolder

*Vanaf de parkeerplaats loopt u terug de Loenensestraat in. Volg deze weg tot aan de kruising. Hier gaat u naar rechts, daarna de dijk op en daar rechtsaf. Vanaf de dijk heeft u een goed uitzicht op de Loenensche Buitenpolder. Na ongeveer 300 meter gaat u naar links, omlaag naar de voet van de dijk. Door een klaphek komt u in de Loenensche Buitenpolder. Pas op de dijk goed op voor het verkeer!*

**Bij hoogwater is de route in de polder onbegaanbaar.**

## Winter- en zomerdijken

Voordat u afdaalt naar de uiterwaarden, loopt u over de hoge, grote winterdijk, ook bandijk genoemd. Zonder deze bandijken zou de Betuwe bij hoogwater onderlopen. Waterschap Rivierenland controleert de dijken regelmatig. Er zijn twee vaste inspectiemomenten in het voor- en najaar (ook wel dijkschouw genoemd). In het voorjaar wordt gekeken hoe de dijk de winter heeft doorstaan. In het najaar wordt de dijk weer 'klaargemaakt' voor hoogwatersituaties. Eventuele zwakke plekken worden hersteld en ongewenste objecten die schade kunnen aanrichten bij hoogwater, bijvoorbeeld boomstammen, worden verwijderd.

Dicht langs de Waal loopt de voormalige zomerdijk. Deze zomerdijk keerde het water wanneer het niet al te hoog kwam, zodat boeren langer gebruik konden maken van de grond in de uiterwaarden. De Loenensche Buitenpolder is het buitendijkse deel van Landgoed Loenen en is eigendom van Staatsbosbeheer. Het gebied is in 2019 opnieuw ingericht. Er is een kleine nevengeul aangelegd en laagtes met ruimte voor moeras. Het gebied wordt door een boer uit de buurt gebruikt om zijn runderen te laten grazen en maaisel vindt zijn weg naar de stal.

Een **banne** was vroeger de term voor een rechtsgebied. De bandijk gaf de grens aan.



*Bandijk met dijkflora*

### **Dijkflora**

De dijkhellingen kronkelen kilometers, als lange groene linten, door het landschap. In het voorjaar en de zomer zijn ze bestrooid met een veelkleurige bloemenpracht, waaronder wit oplichtende margrietten, helderblauwe cichorei en het hoge gele groot streepzaad, met bloemen die lijken op paardenbloemen. Door tweemaal in het jaar te maaien, eind juni en eind september, en door het maaisel af te voeren, blijft een rijk gevarieerde begroeiing behouden. Gras dat verteert, dient als meststof en daar doen vooral ruigteplanten als brandnetels en distels hun voordeel mee. Maar door verschraling van de bodem krijgen veel andere soorten een kans.

Belangrijk is dat de begroeiing van de dijkhelling een dichte zode vormt en diepwortelt. Als het water hoog komt, biedt deze sterke grasmat bescherming tegen beschadiging van de dijk.







Wede

## Wede

In mei bloeien er op sommige plekken van de dijkhellingen en op zandige plekken langs de rivier hoge, gele bloementuilen. Daarna hangen ze vol met merkwaardige zaden. Dit is wede, een plant die in de Middeleeuwen geteeld werd om textiel blauw (!) te verven.

De uitdrukking 'een blauwe maandag' voor iets dat een korte periode duurt, hangt hiermee samen. Uit de wedeplanten werd een gele kleurstof gehaald waarin de ververs lappen textiel te weken legden. Dit begon op zaterdag. Op maandag was het tijd de stof te drogen te hangen, waarbij onder invloed van zuurstof de gele kleur in onuitwasbaar blauw veranderde. De ververs hadden die dag niets te doen; ze hadden een blauwe maandag.

*U loopt door de buitenpolder richting de zomerdijk.*



*Loenensche buitenpolder*

## Buitenpolder

We lopen in de Loenensche buitenpolder. Tot voor kort was dit een polder waar een zomerdijk de gronden in de zomer drooghield en er was een kleine sluis om het gebied na hoogwater te ontwateren. In 2019 is bij de herinrichting van het gebied een nevengeul aangelegd waar bijzondere riviervissen ruimte vinden om zich voort te planten. Laagtes zijn gegraven waar soorten van natte graslanden zich thuis voelen en oude rivierlopen zijn uitgegraven en weer herkenbaar in het landschap.



*Kievitseieren*

## Vogels

De natte graslanden zijn een ideaal leefgebied voor veel vogelsoorten. Vooral in de winter zijn verschillende soorten ganzen grazend op de graslanden te zien. Eenden zijn in vele soorten en maten te vinden rond de twee wielen en andere wateren. In de laagtes broeden in het voorjaar kieviten en op kaal drooggevalle grond broeden kleine plevieren. Dit steltloperkje is een echte pionier die houdt van kale grond. Ze broeden zelfs op de strandjes langs de Waal.

***U loopt over de zomerdijk tot een metalen hekje u toegang geeft tot de zomerdijk en het Waalstrand. Hier gaat de wandelroute verder.***

## Kleiwinning

In de uiterwaard liggen diverse waterplassen. Het eerst valt de grote kleiwinplas op. Deze plas is gegraven voor winning van de grondstof voor een veldoven. In deze oven werden tot het begin van de 19<sup>e</sup> eeuw dakpannen en bakstenen geproduceerd. Op de plek van de steenoven ligt nu de hoogwatervluchtplaats. Tijdens hoogwater kunnen hazen, konijnen en vele andere dieren uit de Loenensche Buitenpolder daar een veilig heenkomen vinden.



*De Grote Kolk*

## De Grote Kolk

Schuin achter de kleiwinplas, tussen geboomte verscholen, ligt 'De Grote Kolk'. De kolk is eigenlijk, net als de kleiwinplas, veroorzaakt door de mens. De aanleg van dijken betekent dat als er één doorbreekt, het water zich met grote kracht door dat ene gat perst. Het effect is vernietigender dan bij een overstroming zonder dijken.

Door de binnenkolkende watermassa spoelde een groot, diep gat uit, kolk of wiel genoemd. Dit werd vervolgens binnen- of buitengedijkt. Een nieuwe bocht in de dijk was het gevolg. Door deze herhaaldelijk optredende rampspoed lopen de rivierdijken nu zo kronkelig, terwijl ze gewoonlijk in rechte lijn zijn aangelegd.

## Waalstrand

Lopend over het zachte zand langs de Waal kunt u de ruimte en weidsheid van deze rivier ervaren, de drukst bevaren waterweg van Europa!

Aan de overkant van de Waal, in de Beuningse uiterwaarden, lopen kuddes runderen en paarden. Deze worden in dit natuurgebied ingezet door Staatsbosbeheer als vorm van natuurbeheer: ze houden de vegetatie kort. Met de voetveer, dat 's zomers vaart tussen Slijk-Ewijk en Beuningen, is de overkant binnen bereik van de wandelaar en fietser.



*Brug over nevengeul*

### **Bloemrijke oeverwal**

Pal langs de rivier ligt de oeverwal. Deze is voor een groot deel door de rivier zelf opgeworpen. Bij ieder extreem hoogwater zet de rivier hier pakketten zand af. Op deze oeverwal groeien bijzondere planten. In mei kun je er bijvoorbeeld de fraaie blauw bloeiende brede ereprijs vinden en in de zomer bloeit er de zeldzame pijpbloem.



*Visdief*

### **Nevengeul**

De voormalige kleiwininput is nu verbonden met de Waal. Aan de bovenkant stroomt het water een deel van het jaar de plas in. Iets verderop stroomt het onder een brug terug de Waal in. Dieren die van stromend water houden vinden hier een rustige plek, zonder scheepvaart, om zich voort te planten en op te groeien. 's Zomers jagen er sierlijke witte visdieven naar visjes.

Direct na de nieuwe brug over de nevengeul is een gerestaureerd stuwteje te zien. Het handbedieningsmechanisme staat boven op de zomerdijk. Sinds de aanleg van de geul met de nieuwe brug heeft het sluisje zijn functie verloren.




*Gerestaureerd stuwte*

### Bronzen sculpturen

Jos van Doorn, beeldend kunstenaar, woonachtig in Slijk-Ewijk, kreeg in 2019 opdracht om een kunstwerk te maken voor de heringerichte Loenensche buitenpolder. Hij heeft drie bronzen sculpturen, voor drie nieuwe watergangen die in directe verbinding staan met de Waal, geplaatst.

Uitgangspunt van zijn verbeelding was de dynamiek van het rivierenlandschap en de schoonheid van het “alledaagse” van de natuur. Drie verschillende “parels” op een sokkel staan in het meanderende water, soms bij hoogwater zijn ze onttrokken aan het zicht door het wassende water. Op een van de sokkels staat een paar voeten...of zijn het sloffen...of wat is het nu eigenlijk? Op een andere sokkel is een tak van een kersenboom te zien maar zie ik hier ook een knobbelzwanenkop in verwerkt? Op de derde sokkel is een knop van een waterlelie te zien of zijn het twee zwanenkoppen die aan elkaar zijn gemodelleerd? Jos van Doorn laat ons kijken naar de schoonheid van de natuur. Op ieder moment, in ieder jaargetij ziet de natuur er anders uit en kun je bevangen worden door de verwondering en schoonheid van het prachtige rivierenlandschap.



*Kunstwerken Jos van Doorn*





Oude eik

### Veerweg

Ongeveer halverwege de wandeling langs het strand, steekt u de veerweg over. Het veer verzorgde vroeger het vervoer van goederen van en naar het landgoed. Langs de veerweg staat een oude eik, een boomsoort die niet van teveel nattigheid houdt. Op de helling van de veerdijk staat de eik echter net wat droger. Van oorsprong groeiden er op de hoge delen van het Nederlandse rivierengebied uitgestrekte eikenbossen.

***200 meter voor u bij de brug van de A50 over de Waal komt, volgt u het pad richting de winterdijk. Na 200 meter over de dijk loopt u aan de andere kant omlaag het bos van Landgoed Loenen in.***

### Galgenplek

Daar waar u Landgoed Loenen weer inloopt, was ooit een galgenplek. Het lijk bleef maanden aan de galg bungelen om passanten te waarschuwen voor wat hen te wachten stond als ze zich niet aan de regels hielden. De galgenplek lag daarom langs een veelgebruikte route; maar ook uit de buurt van bebouwing, want fris zal het niet geroken hebben.

***U loopt vervolgens de hele Grote Allee af tot u weer bij de parkeerplaats bent.***



# Colofon

Tekst	Gemeente Overbetuwe
Foto's binnenwerk	Margreet Jellema Frans Spaan Jos van Doorn
Tekeningen	Gemeente Overbetuwe
Kaartmateriaal	Kees van Mook
Opmaak en drukwerk	Gemeente Overbetuwe Ciska Verbeek, Valburg

Oktober 2020

Info op websites	<a href="http://www.overbetuwe.nl">www.overbetuwe.nl</a> <a href="http://www.uitwaarde.nl">www.uitwaarde.nl</a> <a href="http://www.staatsbosbeheer.nl">www.staatsbosbeheer.nl</a> <a href="http://www.gelderseroutes.nl">www.gelderseroutes.nl</a>
------------------	--



**K<sup>3</sup>DELTA**

